



**КОМИТЕТ ИМУЩЕСТВЕННЫХ ОТНОШЕНИЙ
АДМИНИСТРАЦИИ ПЕРМСКОГО МУНИЦИПАЛЬНОГО ОКРУГА**

РЕШЕНИЕ

о размещении объектов № 2329

Пермский край
Пермский округ

13.09.2023

Комитет имущественных отношений администрации Пермского муниципального округа разрешает Акционерному обществу «Газпром газораспределение Пермь» (ИНН 5902183841, ОГРН 2125902017723, почтовый адрес: 614000, г. Пермь, ул. Петропавловская, 43)

размещение объекта «газопровод давлением до 1,2 Мпа, для размещения которого не требуется разрешения на строительство»

на землях муниципальная собственность

на срок 1 год.

Местоположение: Пермский край, Пермский муниципальный округ, д. Мартьяново, ул. Речная, к дому 6.

Приложение: схема предполагаемых к использованию земель или части земельного участка.

Особые условия использования:

1. При размещении объекта учесть параметры ширины проезда улично-дорожной сети, во избежание сужения полосы отвода дороги.
2. Получение разрешения на производство земляных работ.

Заместитель председателя комитета

(подпись, печать)

М.В. Королева



Схема предполагаемых к использованию земель или части земельного участка

Объект: Газопровод давлением до 1,2 Мпа, для размещения которого не требуется разрешения на строительство

Местоположение: расположенных по адресу: Пермский край, муниципальный округ Пермский, деревня Мартьяново, улица Речная, к дому 6

Каталог координат, м

№ точки границы	X	Y
н1	511464.79	2239710.60
н2	511469.33	2239701.28
н3	511479.22	2239706.10
н4	511474.67	2239715.43
н5	511467.78	2239712.06
н1	511464.79	2239710.60

Площадь земель или части земельного участка, кв.м.: 114

Категория земель: земли населенных пунктов

Вид разрешенного использования: -









Описание границ смежных землепользователей:

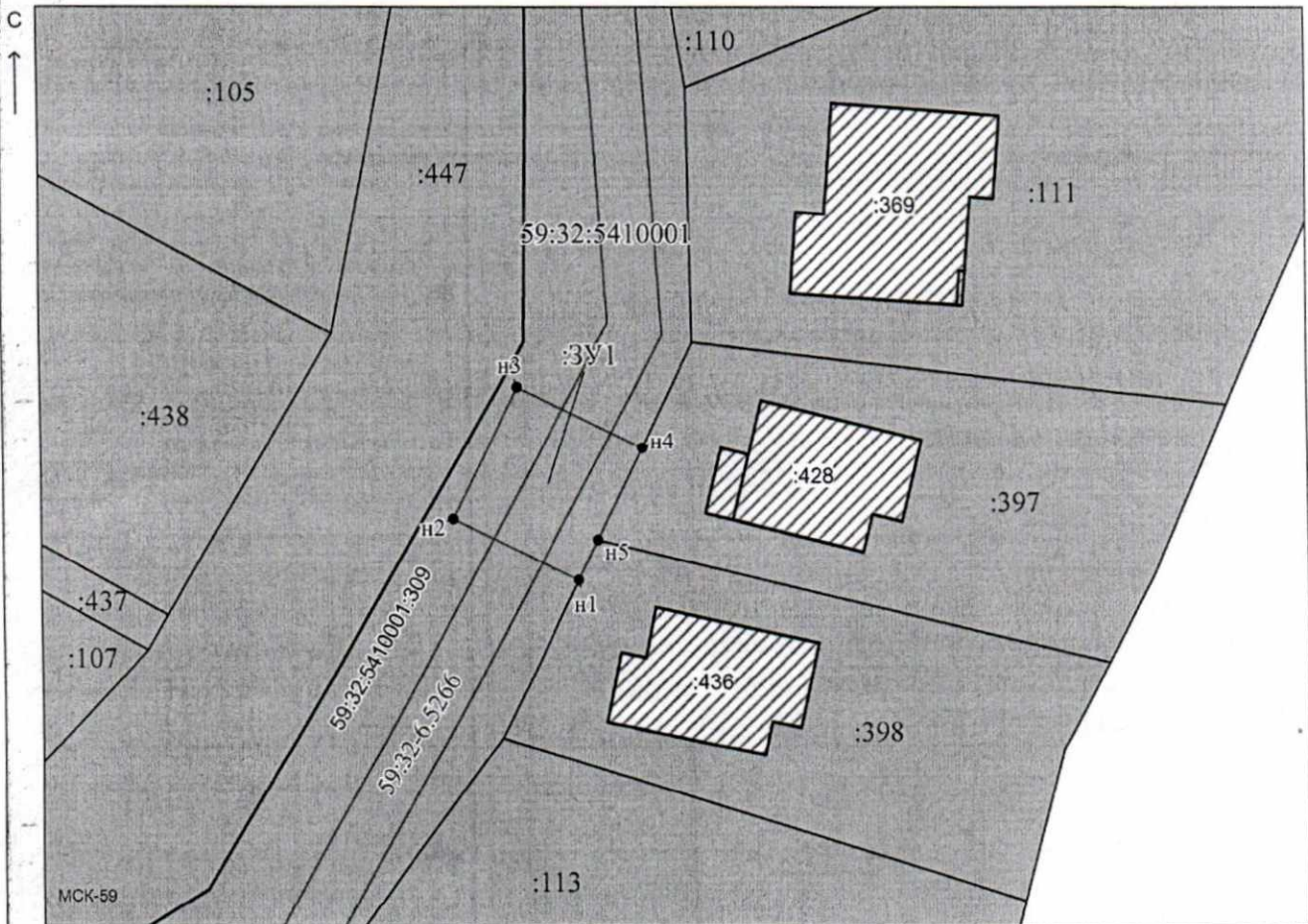
От точки н1 до точки н4 - земельный участок с кадастровым номером 59:32:5410001:427

От точки н4 до точки н5 - земельный участок с кадастровым номером 59:32:5410001:397

От точки н5 до точки н1 - земельный участок с кадастровым номером 59:32:5410001:398

Условные обозначения:

- | | | | |
|---|---|---|--|
|  | - предполагаемый участок земель, на которых планируется размещение объекта |  | - зоны с особыми условиями использования территории, сведения о которых внесены в ЕГРН |
|  | - границы и номер земельного участка, сведения о которых внесены в ЕГРН |  | - обозначение запрашиваемого земельного участка |
|  | - границы и номер объекта капитального строительства, сведения о которых внесены в ЕГРН |  | - характерная точка границ земель или части земельного участка |
|  | - граница кадастрового квартала |  | - номер кадастрового квартала |



Масштаб 1:500

Заявитель: _____ / Егошина И. В.
 МП (подпись, расшифровка подписи)

(для юридических лиц
и индивидуальных предпринимателей)